

DIRECTION DÉPARTEMENTALE DES  
TERRITOIRES DE LA CHARENTE  
SERVICE EAU, ENVIRONNEMENT, RISQUES

## Plan de Prévention des Risques d'Inondation (P.P.R.I.) de l'Aume et de la Couture sur les communes d'Aigre, Oradour, Villejésus et Marcillac-Lanville

Carte du zonage réglementaire  
sur l'ensemble du secteur d'étude

Carte ZG

Echelle : 1/10 000

PPRN approuvé par arrêté préfectoral le 11 mars 2016

Janvier 2016






Affaire n° 4311183

**ARTELIA**

Agence de Bordeaux

Parc Sextant - 6/8, Av. des Satellites - CS 70048 - 33187 Le Haillan cedex - Tél : 05 56 13 85 82 - Fax : 05 56 13 85 63

### LEGENDE

-  Limite de zone inondable
-  Zone bleue
-  Zone rouge
-  Isocote
-  cote de référence (en m NGF)

